

INFORME DIARIO DE MONITOREO DE MEDIOS*

*Vigilancia basada en eventos de interés epidemiológico mediante el monitoreo de medios abiertos de comunicación locales y nacionales.

Reporte de eventos:

Tema	Medio	Fecha	Resumen	Liga	Prioridad
Covid-19	El sol de Cuernavaca	20 julio 2020	La falta de prudencia y de control de la movilidad en los municipios coloca el riesgo de que Morelos regrese al color rojo y no avanzar al amarillo, como ya ha ocurrido en otros estados del país, así lo dieron a conocer los integrantes del Comité de Seguridad en Salud.	https://www.elsoldecuernavaca.com.mx/local/falta-de-prudencia-orilla-a-que-morelos-pueda-retornar-a-color-rojo-salud-5519266.html	Bajo
Covid-19	El sol de Cuernavaca	20 julio 2020	Cuautla reporta un incremento de movilidad del 35 por ciento, esto debido al inicio de actividades laborales y comerciales, lo cual ha provocado que aumenten los casos confirmados de Covid-19.	https://www.elsoldecuernavaca.com.mx/local/por-movilidad-aumentan-los-casos-confirmados-de-covid-19-en-cuautla-5519317.html	Bajo
Covid-19	El sol de Cuernavaca	20 julio 2020	La agencia de Administración de Medicamentos y Alimentos (FDA) de los Estados Unidos actualizó la alerta sanitaria sobre el alcohol gel sanitizante contaminado y que podría contener metanol proveniente de 13 empresas mexicanas que venden 61 productos bajo diferentes presentaciones y el cual recomendó no adquirir, en medio de la epidemia de Covid-19 , debido a que sus niveles tóxicos podrían impactar la salud provocando hospitalizaciones y fallecimientos.	https://www.elsoldecuernavaca.com.mx/doble-via/salud/amplian-lista-de-marcas-de-gel-antibacterial-daninas-para-la-salud-coronavirus-covid-19-epidemia-mexico-pandemia-gel-antibacterial-desinfectante-5517699.html	Bajo
Lluvias	Diario de Morelos	20 julio 2020	Esta noche una intensa granizada se registró en el municipio de Cuernavaca, así como en Tepoztlán y Jiutepec.	https://www.diariodemorelos.com/noticias/intensa-granizada-en-cuernavaca-tepoztlán-y-jiutepec	Bajo
Rickettsia	La Jornada	21 julio 2020	Amacuzac, Mor.- De acuerdo con personal de vectores de la Jurisdicción Sanitaria Número 2 de Jojutla para abatizar domicilios pues aseguraron que había un caso sospechoso de rickettsia en la colonia el Mirador del poblado de San Gabriel de las Palmas, en esta localidad al poniente de Morelos.	http://www.lajornadamorelos.com.mx/municipios/2020/07/21/23659/detectan-un-probable-caso-rickettsia-en-amacuzac	Medio
Covid-19	El Regional del Sur	21 julio 2020	En Morelos, los municipios más afectados por la pandemia del covid-19 no acatan las restricciones de actividades permitidas en el semáforo epidemiológico color naranja, los comercios no siguen las recomendaciones de sana distancia ni la capacidad de aforo, además que la población no utiliza cubrebocas, aseguró el titular de la Secretaría de Salud estatal, Marco Antonio Cantú Cuevas.	https://www.elregional.com.mx/responsabiliza-cantu-cuevas-a-municipios-por-covid-elevado-13842	Bajo



SERVICIOS
DE SALUD



<http://ssm.gob.mx>



Servicios de Salud Morelos



@MorelosSalud

INFORME DE RIESGOS METEOROLÓGICOS

Fuente: Servicio Meteorológico Nacional de México, CONAGUA.

SE PRONOSTICAN LLUVIAS PUNTUALES MUY FUERTES EN SONORA, SINALOA, DURANGO, MICHOACÁN, GUERRERO, GUANAJUATO, ESTADO DE MÉXICO, CIUDAD DE MÉXICO, MORELOS, PUEBLA Y CHIAPAS.

Para hoy, un **canal de baja presión** se extenderá desde el noroeste hasta el centro del país, interaccionará con **inestabilidad atmosférica superior** y con la entrada de humedad proveniente del Golfo de México y Océano Pacífico, ocasionando chubascos y lluvias fuertes en estados del noroeste, norte, occidente y centro de México, incluyendo el Valle de México, pronosticándose lluvias puntuales muy fuertes en Sonora, Sinaloa, Durango, Michoacán, Guanajuato, Estado de México, Ciudad de México, **Morelos** y Puebla.

Un **segundo canal de baja presión** se extenderá sobre la Península de Yucatán, mientras que la **onda tropical No. 19** lo hará al sur de las costas de Chiapas y Oaxaca, mantendrán potencial de lluvias fuertes a puntuales muy fuertes acompañadas de actividad eléctrica y posibles granizadas en Veracruz, Oaxaca, Chiapas, Tabasco, Campeche, Yucatán y Quintana Roo.

Se mantendrán temperaturas máximas superiores a 45°C en Baja California y Sonora.

Las lluvias podrían acompañarse de descargas eléctricas, posible caída de granizo y fuertes rachas de viento durante las tormentas.

Pronóstico de Precipitación:

Lluvias fuertes con lluvias puntuales muy fuertes (50 a 75 litros por metro cuadrado) acompañadas de descargas eléctricas, granizadas y rachas fuertes de viento durante las tormentas: Sonora, Durango, Sinaloa, Michoacán, Guerrero, Guanajuato, Estado de México, Ciudad de México, **Morelos**, Puebla y Chiapas.

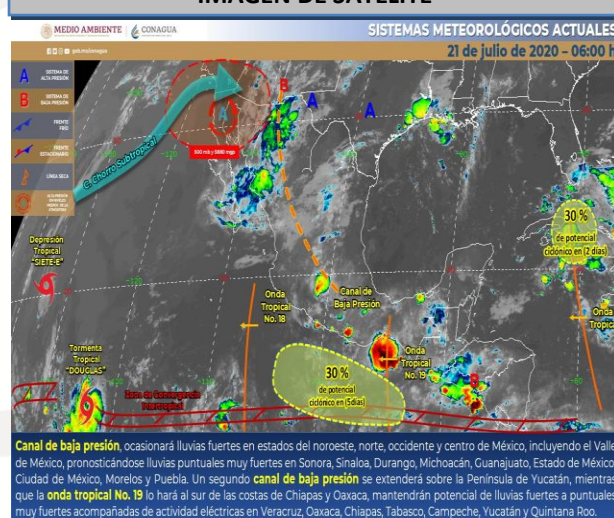
Pronóstico de Temperaturas Máximas:

Temperaturas máximas de 35°C a 40°C: Baja California Sur, Coahuila, Nuevo León, Tamaulipas, San Luis Potosí (oriente), Sinaloa, Nayarit, Michoacán, Guerrero, Veracruz, Tabasco, Yucatán y Quintana Roo.

Pronóstico en región Mesa Central:

Cielo parcialmente nublado por la mañana con incremento de nubosidad hacia la tarde, se prevén lluvias muy fuertes en Guanajuato, **Morelos** y Puebla, fuertes en Querétaro, así como intervalos de chubascos en Hidalgo y Tlaxcala, las lluvias se acompañarán de descargas eléctricas y posible caída de granizo. Ambiente caluroso y viento de dirección variable de 15 a 30 km/h, con rachas de 45 km/h en zonas de tormentas.

IMAGEN DE SATELITE



SERVICIOS
DE SALUD



<http://ssm.gob.mx>



Servicios de Salud Morelos



@MorelosSalud

INFORME DE MONITOREO VOLCÁNICO Y SISMOLÓGICO

Fuente: Servicio Sismológico Nacional, UNAM. / Centro nacional de Prevención de Desastres (CENAPRED)

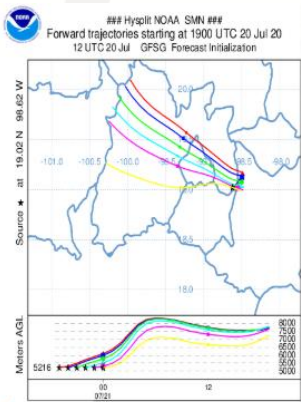
En las últimas 24 horas, mediante el sistema de monitoreo del volcán Popocatepetl se identificaron **31 exhalaciones** acompañadas de gases volcánicos y en ocasiones ligeras cantidades de ceniza. Adicionalmente se contabilizaron **59 minutos de tremor de baja amplitud**.

Durante la noche se observó incandescencia.

Al momento de este reporte no se tiene visibilidad hacia el volcán, sin embargo a primeras horas de la mañana se pudo observar la emisión de gases y ligeras cantidades de ceniza con dirección al noreste.

NIVEL DE ALERTA	SEMAFORO	AMARILLO-FASE 2
	Incremento de actividad: <ul style="list-style-type: none"> • Pluma de vapor de agua y gas • Ligera caída de ceniza en áreas cercanas • Caída de fragmentos incandescentes • Crecimiento y destrucción de domos de lava • Posibilidad de flujos piroclásticos por explosiones • Flujos de lodo o escombros de corto alcance 	

RECOMENDACIONES PARA LA FASE AMARILLO FASE 2
<ol style="list-style-type: none"> 1. Continuar con el radio de seguridad de 12 km, por lo que la permanencia en esa área no está permitida. 2. Controlar el tránsito entre Santiago Xalitxintla y San Pedro Nexapa, vía Paso de Cortés. 3. A las autoridades de Protección Civil, mantener sus procedimientos preventivos, de acuerdo con sus planes operativos. 4. A la población se le recomienda elevar la atención a los avisos de las autoridades de su localidad y se exhorta a no acercarse al volcán, y mucho menos al cráter. 5. Mantenerse fuera de cañadas ante posibles flujos de lodo, principalmente en temporada de lluvias.

PRONOSTICO DE CAIDA DE CENIZA
 <p>En caso de una exhalación de ceniza volcánica, el pronóstico de trayectoria sería hacia el este y curvando al oeste – noroeste de la posible exhalación. Iniciando su trayectoria en la zona oeste del estado de Puebla, trayectorias curvean al oeste por lo que afecta la zona sureste del Estado de México.</p>

ÚLTIMO SISMO	SISMOS RECIENTES
ÚLTIMO SISMO	
TIEMPO DEL CENTRO DE MÉXICO	
FECHA:	2020-07-21
HORA:	04:56:39
MAGNITUD:	3.8
EPICENTRO	
LATITUD:	16.46°
LONGITUD:	-94.95°
LOCALIZACIÓN:	8 KM AL NORESTE DE JUCHITAN DE ZARAGOZA, OAXACA
PROFUNDIDAD:	24 KM

MAPA DE LA REPUBLICA MEXICANA
 <p>Último sismo</p> <p>Servicio Sismológico Nacional UNAM, México. Leaflet © Colaboradores de OpenStreetMap</p>



MORELOS
2018 - 2024



Fecha: 21 de julio del 2020
Semana Epidemiológica: 30
Área: Coordinación de Vigilancia Epidemiológica, **UIES.**

INFORME DE TEMPERATURAS Y CALIDAD DEL AIRE

Fuente: Comisión Estatal de Agua (CEAGUA)

ICA	CALIDAD DEL AIRE	PROTEJA SU SALUD
0-50	Buena	No se anticipan impactos a la salud cuando la calidad del aire se encuentra en este intervalo.
51-100	Moderada	Las personas extraordinariamente sensitivas deben considerar limitación de los esfuerzos físicos excesivos y prolongados al aire.
101-150	Dañina a la salud de los grupos sensitivos	Los niños adultos activos, y personas con enfermedades respiratorias tales como el asma, deben evitar los esfuerzos físicos excesivos y prolongados al aire.
151-200	Dañina a la salud	Los niños adultos activos, y personas con enfermedades respiratorias tales como el asma, deben evitar los esfuerzos físicos excesivos y prolongados al aire libre; las demás personas, especialmente los niños, deben limitar los esfuerzos excesivos y prolongados al aire libre.
201-300	Muy dañina a la salud	Los niños adultos activos, y personas con enfermedades respiratorias tales como el asma, deben evitar todos los esfuerzos excesivos al aire libre; las demás personas, especialmente los niños, deben limitar los esfuerzos físicos excesivos al aire libre.
300+	Arriesgado	

CALIDAD DEL AIRE CUERNAVACA, MORELOS.

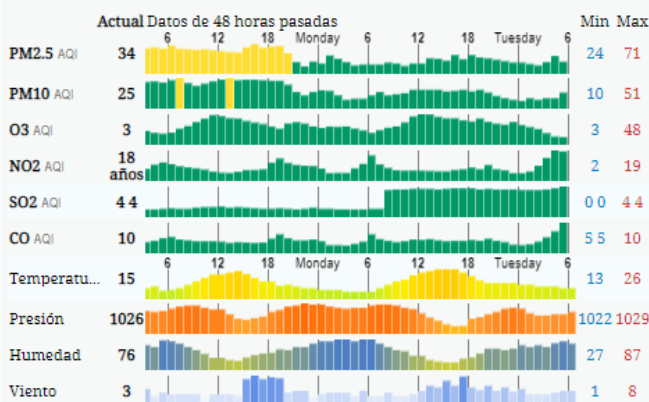
Estación de Monitoreo Cuernavaca Centro, Morelos

34

Bueno

Actualizado el martes 6:00
Temp.: 15 ° C

Actual Datos de 48 horas pasadas



PRONOSTICO DEL TIEMPO EN MORELOS

Municipio	Max	Min	Municipio	Max	Min
Amacuzac	32°	17°	Puerto de Ixtla	32°	19°
Axochiapan	31°	20°	Temixco	30°	17°
Ayala	30°	18°	Tepalcingo	30°	19°
Cuautla	28°	17°	Tepoztlan	27°	14°
Cuernavaca	28°	15°	Tlaquiltenango	32°	20°
Huitzilac	18°	9°	Tlaltizapan	30°	18°
Jiutepec	29°	16°	Zacatepec	31°	20°
Jojutla	31°	19°	Zacualpan	25°	14°

TEMPERATURAS MAXIMAS Y MINIMAS

Mínimas

Huitzilac	9°
Tetela del Volcán	12°
Totalapan	13°
Ocuituco	14°

Máximas

Tlaquiltenango	32°
Zacatepec	31°
Tepalcingo	30°
Jiutepec	29°



SERVICIOS
DE SALUD



<http://ssm.gob.mx>



Servicios de Salud Morelos



@MorelosSalud

Calle Gustavo Gómez Azcárate No. 205, Col. Lomas de la Selva
C.P. 62270, Cuernavaca, Morelos. Tel.: 318 84 50.

MONITOREO BASADO EN EVENTOS Y ESPII

Fuente: Jurisdicciones Sanitarias del estado de Morelos.

JURISDICCION SANITARIA I:

- SIN EVENTOS EXTRAORDINARIOS.

JURISDICCION SANITARIA II:

- SIN EVENTOS EXTRAORDINARIOS.

JURISDICCION SANITARIA III:

- CASOS INTOXICACION POR PLAGUICIDAS:
 - Masculino de 42 años de edad con residencia en Teotlalco, Puebla, fecha de contacto 20/07/2020, contacto accidental con vía de exposición dérmica y manifestaciones sistémicas, tratamiento con atropina y sintomáticos, lo refieren en recuperación, unidad notificante HG Axochiapan, SSA, JSIII.
 - Masculino de 26 años de edad con residencia en Jonacatepec, fecha de contacto 08/07/2020, contacto accidental con Furadan vía de exposición oral y dérmica, manifestaciones sistémicas, tratamiento con atropina y sintomáticos, lo refieren en recuperación, unidad notificante HC Jonacatepec, SSA, JSIII.
 - Masculino de 64 años de edad con residencia en Temoac, fecha de contacto 09/07/2020, contacto accidental con Furadan vía de exposición dérmica, manifestaciones sistémicas, tratamiento con sintomáticos y lavado dérmico, lo refieren en recuperación, unidad notificante HC Jonacatepec, SSA, JSIII.
- CASO SX COQUELUCHOIDE:
 - Masculino de 1 mes de edad con residencia en Ayala, inicio de síntomas 27/06/2020 duración de la tos 20 días, primer contacto con los servicios de salud 16/07/2020, toma de biometría hemática 16/07/2020 y exudado nasofaríngeo 17/07/2020 **pendiente resultado**, inicio de tratamiento antibiótico (Claritromicina) 17/07/2020, unidad notificante HG Cuautla, SSA, JSIII.



SERVICIOS
DE SALUD



<http://ssm.gob.mx>



Servicios de Salud Morelos



@MorelosSalud

REPORTE DE LLUVIAS.

- Lluvias moderadas y fuertes acompañadas de granizo en la zona oriente en el estado, acompañadas también de rachas de vientos, aumento de cauces de ríos pero sin llegar a su escala crítica.
- **Extras:**
 - Caída de barda perimetral de aprox. 10 mts lineaneales en barranca de Analco frente a la secundaria 30 de la col. Tlahuapan, poniendo en riesgo a una vivienda con 10 personas las cuales se desalojaron por seguridad a casa de otros familiares, no se reportan lesionados.
 - Caída de Árboles (Yautepec y Cuernavaca), no se refieren lesionados.
 - Encharcamientos en distintas zonas y avenidas (Cuernavaca, Jojutla, Yautepec y Cuautla), no se refieren daños físicos ni lesionados.
 - Desbordamiento de arroyos de pequeña capacidad. (Emiliano Zapata y Jojutla), sin afección a la población.
- **Al momento no se tiene reporte de afectaciones relevantes que requieran intervenciones de salud.**



SERVICIOS
DE SALUD



<http://ssm.gob.mx>



Servicios de Salud Morelos



@MorelosSalud